

Утверждена

(наименование документа об утверждении, включая наименования

органов государственной власти или органов местного самоуправления

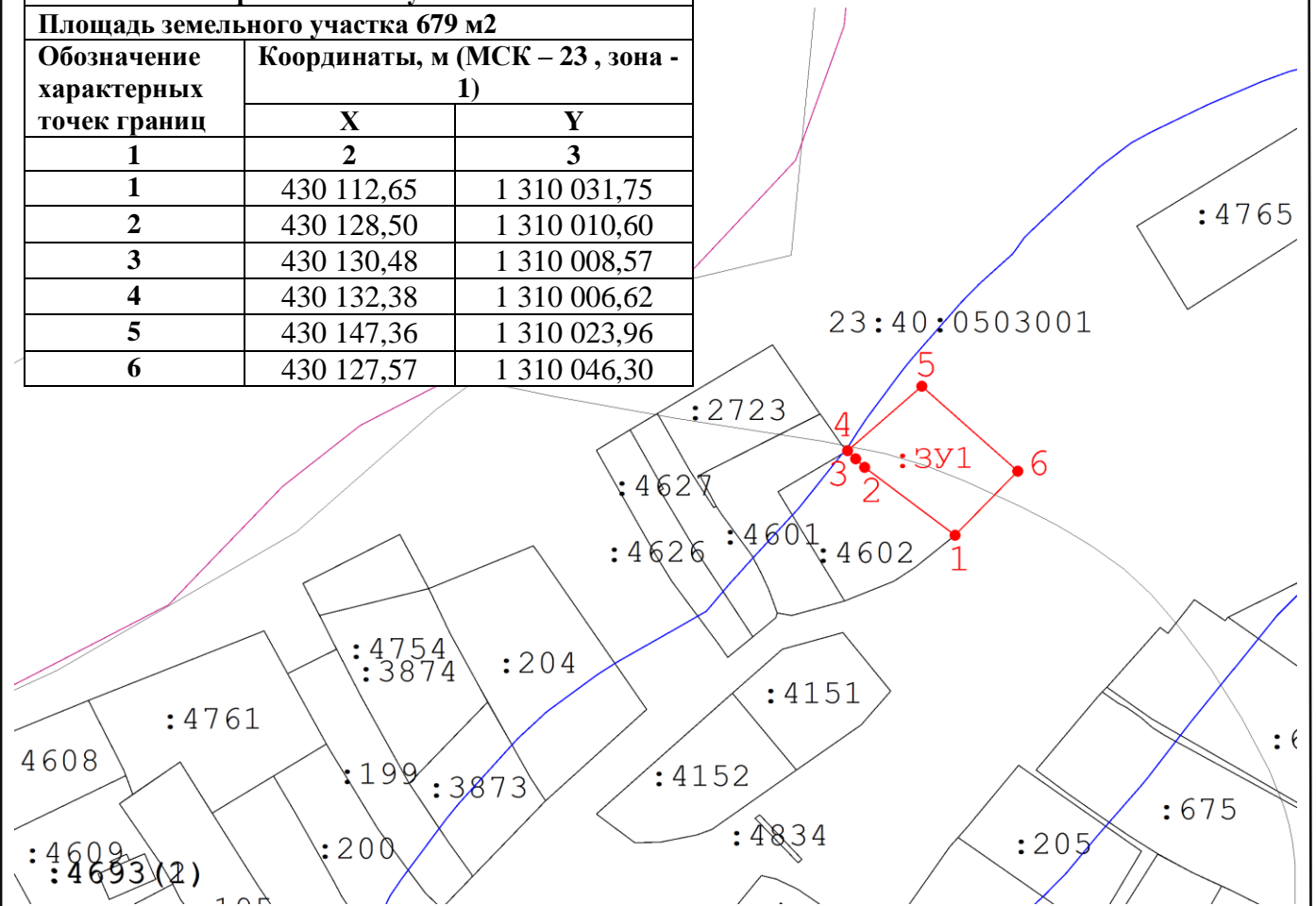
принявших решение об утверждении схемы или подписавших

соглашение о перераспределении земельных участков)







от _____ № _____

Схема расположения земельного участка или земельных участков на кадастровом плане территории

Условный номер земельного участка: ЗУ		
Площадь земельного участка 679 м ²		
Обозначение характерных точек границ	Координаты, м (МСК – 23, зона - 1)	
	X	Y
1	2	3
1	430 112,65	1 310 031,75
2	430 128,50	1 310 010,60
3	430 130,48	1 310 008,57
4	430 132,38	1 310 006,62
5	430 147,36	1 310 023,96
6	430 127,57	1 310 046,30



Масштаб 1:1500

-  – границы земельных участков, внесенные в ЕГРН;
-  – граница охранной зоны инженерных коммуникаций 23:40-6.971 и 23:40-6.972;
-  – водоохранная зона 23:40-6.86;
-  – граница кадастрового квартала;
-  – граница образуемого земельного участка;
-  – точка границы земельного участка, образуемая в процессе кадастровых работ;
- 23:40:0503001 – номер кадастрового квартала;
- :204 – обозначение земельного участка, внесенного в ЕГРН;
- :3У1** – обозначение образуемого земельного участка.